0+050

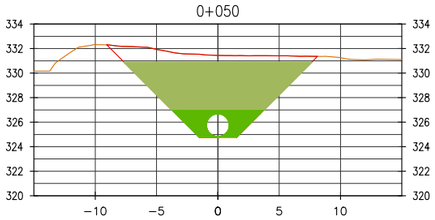

CORTE	68.07
RELLENO	0.00
RELL. COMUN	44.54
CAMA DE AREN	0.31
RELL. MAT. SELE	8.70

0+040

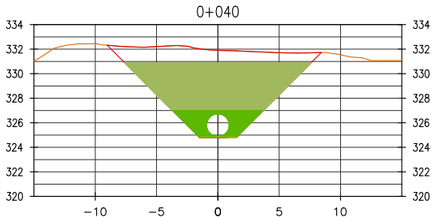

CORTE	73.11
RELLENO	0.00
RELL. COMUN	43.61
CAMA DE AREN	0.31
RELL. MAT. SELE	8.70

0+030

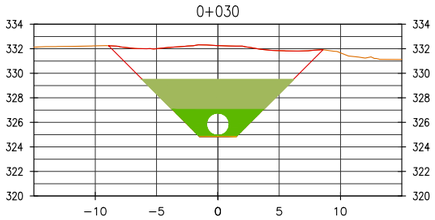

CORTE	73.89
RELLENO	0.00
RELL. COMUN	23.94
CAMA DE AREN	0.31
RELL. MAT. SELE	8.70

0+020

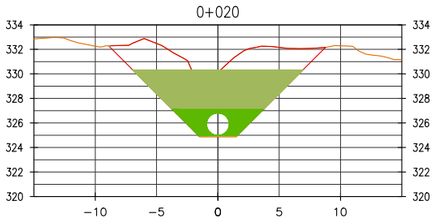

CORTE	68.10
RELLENO	0.00
RELL. COMUN	33.91
CAMA DE AREN	0.31
RELL. MAT. SELE	8.70

0+010

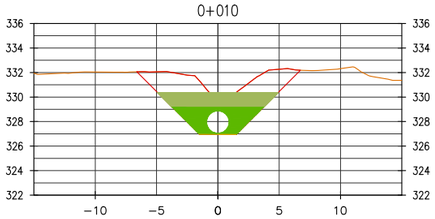

CORTE	34.70
RELLENO	0.00
RELL. COMUN	10.09
CAMA DE AREN	0.31
RELL. MAT. SELE	8.70

0+003

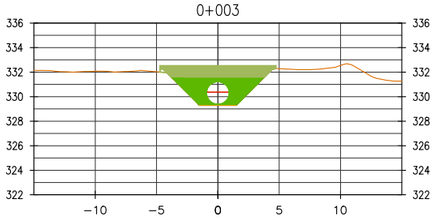

CORTE	8.48
RELLENO	0.17
RELL. COMUN	8.44
CAMA DE AREN	0.31
RELL. MAT. SELE	8.70

0+100.66

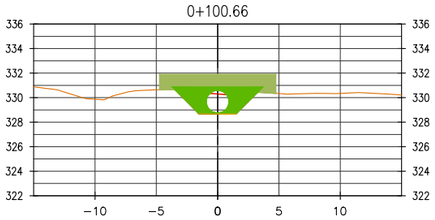

CORTE	8.37
RELLENO	1.85
RELL. COMUN	8.44
CAMA DE AREN	0.31
RELL. MAT. SELE	8.70

0+100

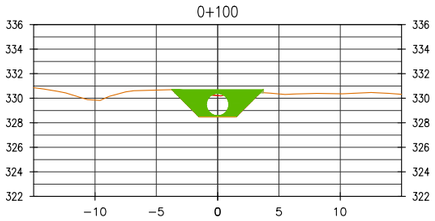

CORTE	9.60
RELLENO	0.03
RELL. COMUN	0.00
CAMA DE AREN	0.31
RELL. MAT. SELE	8.70

0+090

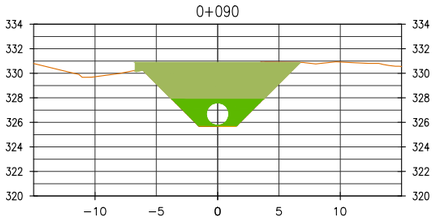

CORTE	41.21
RELLENO	0.22
RELL. COMUN	31.02
CAMA DE AREN	0.31
RELL. MAT. SELE	8.70

0+080

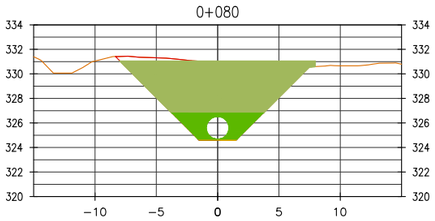

CORTE	61.30
RELLENO	0.10
RELL. COMUN	49.20
CAMA DE AREN	0.31
RELL. MAT. SELE	8.70

0+070

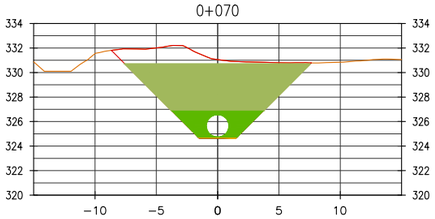

CORTE	65.38
RELLENO	0.00
RELL. COMUN	43.16
CAMA DE AREN	0.31
RELL. MAT. SELE	8.70

0+060

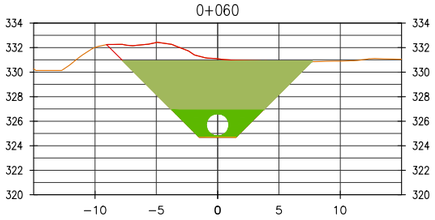

CORTE	66.15
RELLENO	0.00
RELL. COMUN	45.47
CAMA DE AREN	0.31
RELL. MAT. SELE	8.70

REFERENCIAS:
VER PLANO 400196-OHL001-505-XX-DR-CV-010280 (PLANTA Y PERFIL LONGITUDINAL)
VER PLANO 400196-OHL001-505-XX-DR-CV-010002 (SECCIONES TÍPICAS)

NOTAS:
-C.T.= COTA TERRENO
-C.R.= COTA RASANTE
-TERRENO NATURAL PREVIO EXCAVACIÓN GENERAL
-LISTADO DE MEDICIONES EN SUSTENTO DE METRADOS

LEYENDA DE MATERIALES

- A. CAMA ARENA
- A. RELLENO ESTRUCTURAL

VOLUMEN RESUMEN
SIFON PH-SF-1

MATERIAL	VOLUMEN (m3)
CORTE	5549.72
RELLENO	4.53
RELL. COMUN	3266.20
CAMA DE AREN	30.26
RELL. MAT. SELE	849.53

RECONSTRUCCIÓN CON CAMBIOS
REVISIÓN DE DOCUMENTOS TÉCNICOS
- A- ACEPTADO
- B- ACEPTADO CON COMENTARIOS
- C- RECHAZADO

FIRMA FECHA

UBICACIÓN

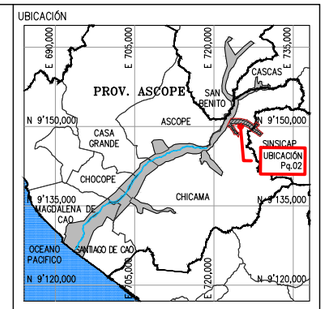

ESCALA GRAFICA
0 5.0 10.0 15.0 20.0 25.0m
1:500-A1 1:1000-A3

LEYENDA
SISTEMA DE PROYECCIÓN:
UNIVERSAL TRANSVERSAL MERCATOR (UTM) , ZONA 17 SUR
DATUM : SISTEMA GEODESICO MUNDIAL (WGS 84)
FUENTE : EQUIPO TÉCNICO

REV N°	FECHA	DESCRIPCION DE LA REVISION	REV.	DIR.
.	.	.	.	.
.	.	.	.	.
.	.	.	.	.
.	.	.	.	.
R00	08.2023	EMITIDO REV. Y COMENTARIO	J.O.	R.E.

	FECHA	FIRMA
DISEÑO : ALBERTO PRIETO	15.08.2023	Alberto Prieto T. Ing. Caminos, Canales y Puertos CIP 27915
DIBUJO : ROGER ROSILLO	15.08.2023	Roger Rosillo L. Tecnico CAD
REVISION : ALBERTO PRIETO	15.08.2023	Alberto Prieto T. Ing. Caminos, Canales y Puertos CIP 27915
APROBACION : ING. JOSE LUIS OBLITAS	15.08.2023	
DIRECTOR DE PROYECTO : ING. RICARDO A. ECHEGARAY N.	15.08.2023	

OHLA Perú
inypsa
PERÚ Presidencia del Consejo de Ministros
RECONSTRUCCIÓN CON CAMBIOS

SOLUCIONES INTEGRALES
ENTREGA DE LAS DEFENSAS
RIBEREÑAS RÍO CHICAMA
Y RÍO VIRÚ (PAQUETE 9R-06)
PROYECTO 4 - CUI 2509625
PAQUETE 02 - QUEBRADA PAMPA HERMOSA QUIRRIPANO / PAMPAS DE JAGUEY

PLANO
SIFON PH-SF-1
PAMPA HERMOSA
SECCIONES TRANSVERSALES

ESPECIALIDAD : CIVIL

USO : 651-DIQUES TRANSVERSALES-2

ZONA : CHICAMA-ASCOPE-LA LIBERTAD

ESCALA :	FECHA :	REV :
1/750	15.08.2023	R00

CODIGO DEL PLANO : 400195-OHL001-651-XX-DR-CV-000083